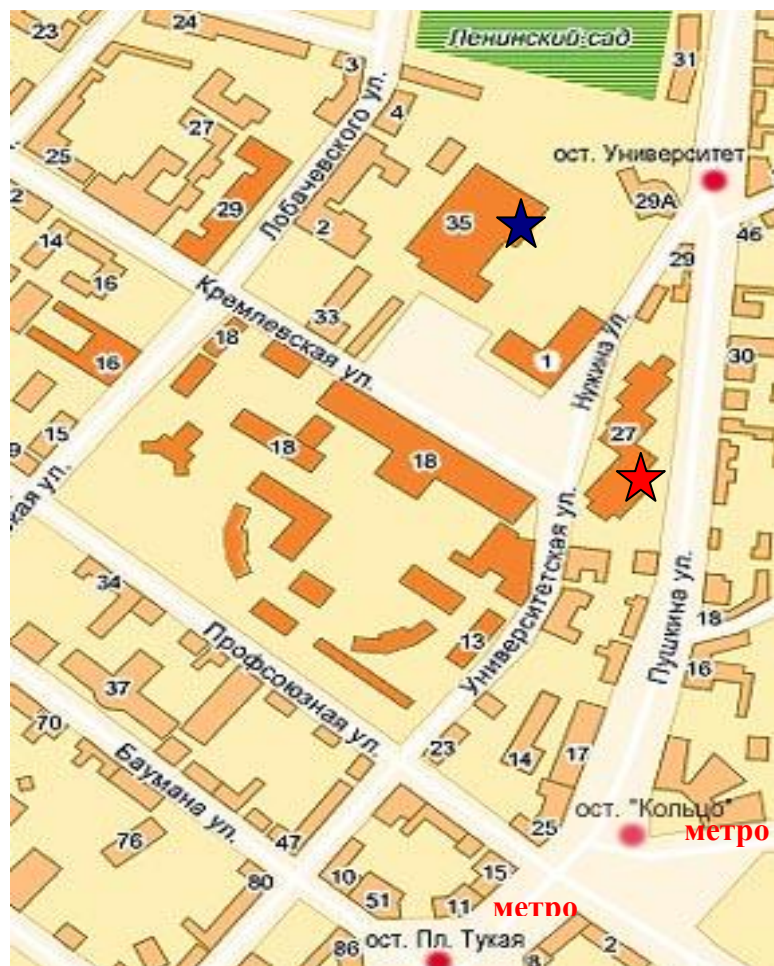



Как добраться до университета (ул. Кремлевская, 18)



Цифры на карте - номера домов на соответствующих улицах

Ближайшие станции метро: "Площадь Тукая", "Университет", "Кольцо"
Маршруты наземного общественного транспорта по улице Пушкина и площади Тукая:

Троллейбусы № - 7, 17, 20, 21,
Автобусы № - 8, 10, 30, 35, 54, 63, 83, 91, 99

Место проведения пленарных заседаний
- УНИКС "культурный" - 
(вход со стороны концертного зала)


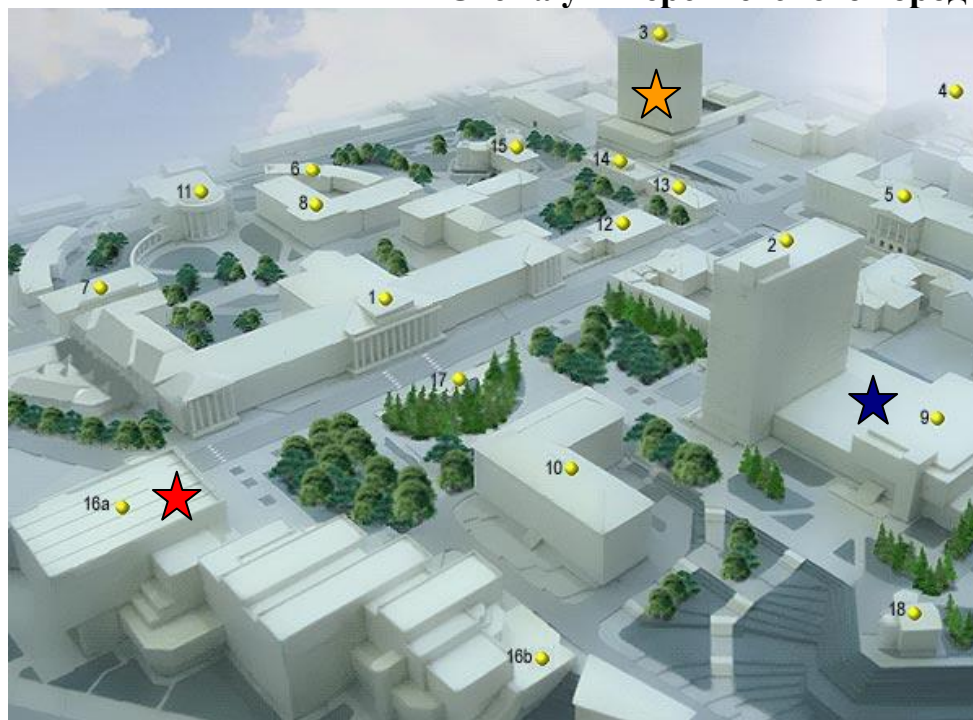




Место проведения секционных заседаний - Новое здание библиотеки им. Н. Лобачевского 

Схема университетского городка



1. Главное здание
2. Второй корпус
3. **Физический корпус (столовая)** 
4. Корпус геологического факультета
5. Химический институт им. А. Бутлерова
6. Факультет ЖС
7. НИХИ им. А. Бутлерова
8. Старое здание библиотеки им. Н. Лобачевского
9. **Новое здание библиотеки им. Н. Лобачевского** - 
10. Здание ЦИТ, Институт востоковедения, Институт Конфуция
11. Анатомический театр
12. Кафедра гидромеханики
13. Управление научной частью Университета
14. Криогенная лаборатория
15. Кафедра астрономии
- 16a. **УНИКС "культурный"** - 
- 16b. УНИКС "спортивный" 
17. Площадка с памятником молодому В.И. Ульянову-Ленину
18. Бывшая часовенка старой клиники университета

Примечание УНИКС – обозначение университетского здания, где проходят культурно-массовые или спортивные мероприятия

На следующей странице – информация как добраться до университета с ж/д вокзалов и аэропорта Казани.

Если Вы прибыли на ж/д вокзал Казань 2 (станция Восстание пассажирская).

От остановки "Воровского" до остановки "Площадь свободы" ходят автобусы 52, 89. От остановки "Воровского" до остановки "Площадь Тукая" ходят автобусы 29, 37. Далее, руководствуетесь схемой университетского городка.

Если Вы прибыли на ж/д вокзал Казань 1 (станция Казань пассажирская).

Вокзал находится недалеко от Университета (минут 30 прогулочным шагом), поэтому самое простое - прогуляться пешком, либо на общественном транспорте. От остановки "Ж/д вокзал" до остановки "Университет" ходят автобусы 10, 30, 63. Выйдя из автобуса, увидите два похожих высотных здания (1ый и 2ой корпуса университета). Далее, руководствуетесь схемой университетского городка. Также можно доехать от остановки "Ж/д вокзал" до центра (до остановки "Площадь Тукая") на автобусах 10, 30, 63, 74а, 2.

Если Вы прибыли в аэропорт.

В аэропорту должны находиться официальные стойки с такси.

Из общественного транспорта оттуда ходит автобус №97. На нем можно доехать до остановки "Проспект Победы" и пересесть в метро и доехать до станции "Площадь Тукая". Выйдя из метро - пешком доходите до университета.